



Pienmerkintöjen rekisterijärjestelmä

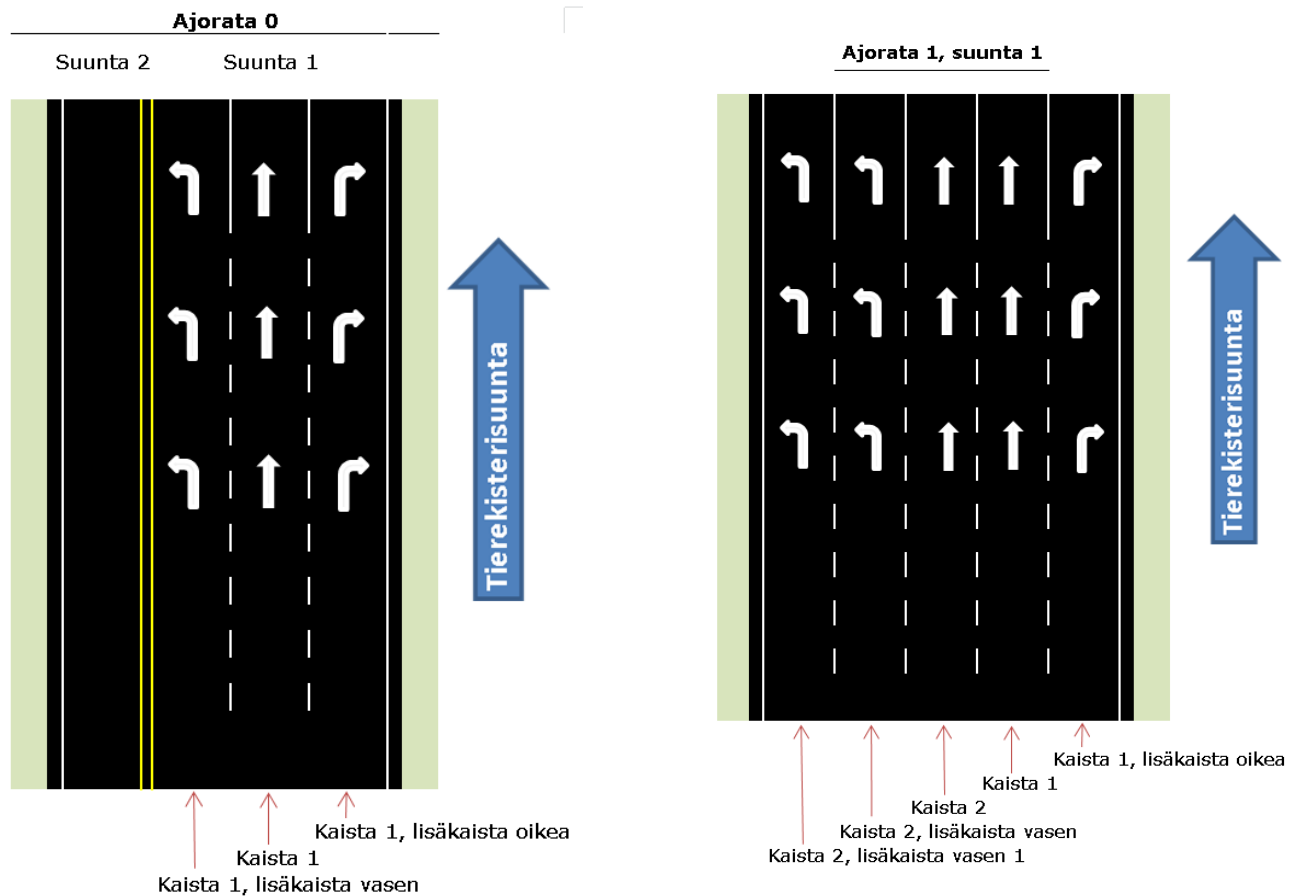
TAVOITTEET, LÄHTÖKOHDAT JA HYÖDYT

- Tavoitteena kehittää pienmerkinnöille jokaisen merkinnän yksilöivä rekisterijärjestelmä
- Lähtökohtana sovittaa rekisterijärjestelmä tierekisterijärjestelmään
- Hyödyt
 - Ylläpitotoimenpiteen ja laatumittausten kohdistaminen
 - Määrä- ja ominaisuustietojen pitäminen ajan tasalla
 - Ylläpidon toteuttaminen – esim. ohjelmointi, kuntomuutoksen seuraaminen jne.
- Haasteita
 - Vaatii perehdyttämistä
 - Uuden järjestelmän sisäänajo

REKISTERIJÄRJESTELMÄN PERIAATTEET

- Yksittäiset pienmerkinnät kiinnitetään tierekisteriosoitteelle
- Liittymien pienmerkinnät
 - Liittymässä ei solmupistettä – pienmerkinnät kiinnitetään liittymän tierekisteriosoitteeseen
 - Liittymässä solmupiste – tien pienmerkinnät kiinnitetään solmupisteeseen sekä solmupisteen tierekisteriosoitteeseen
 - Merkinnän yksilöinti
 - Ajourata, suunta ja kaista, myös mahdolliset ryhmittymiskaistat
 - Merkinnän järjestysnumero

MERKINNÄN KAISTATIETO



MERKINNÄN JÄRJESTYSNUMERO

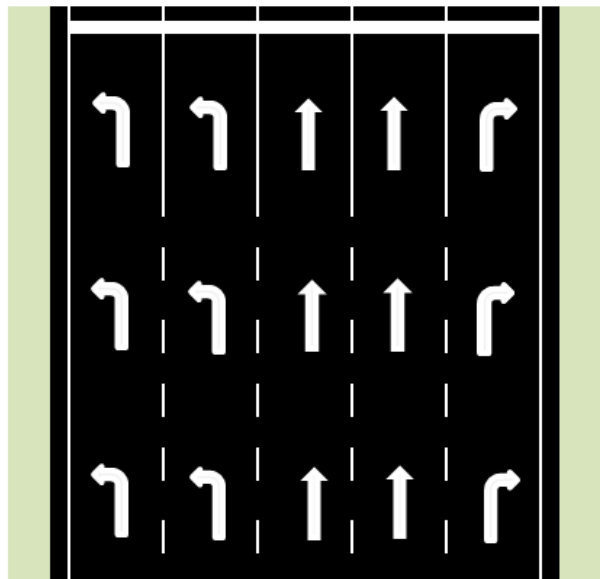
Merkintöjen
järjestysnumerot

Ajorata 1, suunta 1

1.

2.

3.



Järjestysnumero:

- Samalla kaistalla olevat merkintäsarjojen merkinnät yksilöidään järjestysnumerolla
- Lähimpänä solmupistettä oleva merkintä järjestysnumeroltaan 1

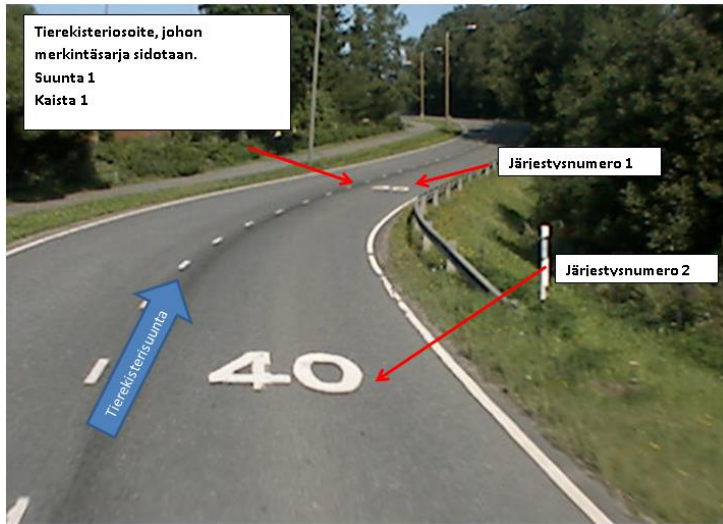
MERKINNÄN SIJAINNITTIETO



Yksittäiset pienmerkinnät:

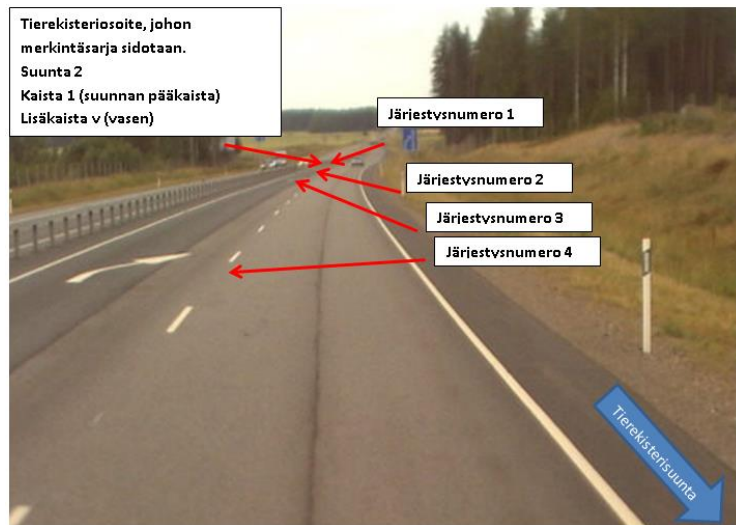
- Merkintä kiinnitetään ajoradalle, kaistalle ja suunnalle sekä merkinnän tierekisteriosoitteelle
- 2-ajorataisen tieosuuden ylittävät suojatiet inventoidaan kahtena suojatienä

MERKINNÄN SIJAINNITTIETO

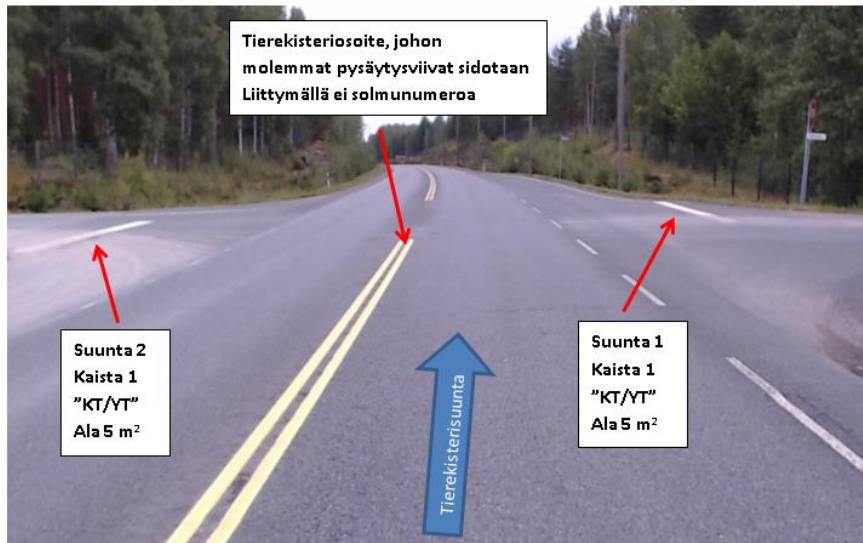


Merkintäsarjat:

- Merkintäsarja kiinnitetään ajoradalle, kaistalle ja suunnalle sekä ajosuunnassa viimeisen merkinnän tierekisteriosoitteelle



MERKINNÄN SIJAINNITTIETO



Kaava- ja yksityisteillä sijaitsevat pienmerkinnät:

- Merkinnät kiinnitetään liittymän tierekisteriosoitteelle (ei solmunumeroa) lisätiedolla KT/YT
- Merkinnän puoli erotellaan suuntatiedolla
- Sama toimintatapa inventoitaessa ELY:n ylläpitovastuulla oleva kevyen liikenteen väylän suojatie, joka ylittää kunnan kaavatien

MERKINNÄN SIJAINNITTIETO

