



Elinkeino-, liikenne- ja ympäristökeskus  
Närings-, trafik- och miljöcentralen  
Centre for Economic Development, Transport and the Environment

# Kansallinen tiemerkitäpäivä 7.2.2011

## Pohjoismainen tiemerkitäseminaari 8.-9.2.2011

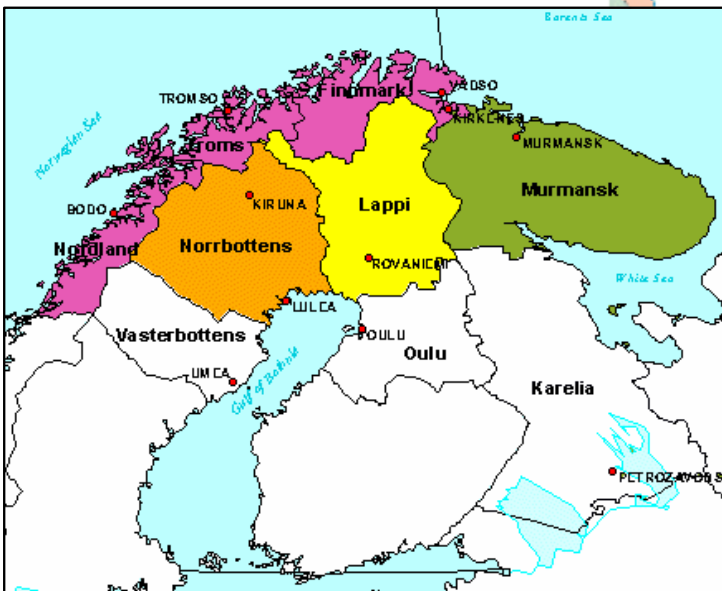
Rovaniemi  
Arktikum





Elinkeino-, liikenne- ja ympäristö  
Närings-, trafik- och miljöcentrum  
Centre for Economic Development,  
Transport and Environment

# ARCTIC AREA





Elinkeino-, liikenne- ja ympäristökeskus  
Närings-, trafik- och miljöcentralen  
Centre for Economic Development, Trans

## Pohjois-Suomen kansainväliset liikennekäytävät

- Bothnian Link  
(Bothnian Corridor)
- Barents Link
- Narvik Link
- Murmansk Link
- Arctic Corridor





# Uudet aluehallintoviranomaiset aloittivat 1.1.2010

Kuudesta entisestä aluehallinnon virastosta kaksi uutta:

Ympäristölupavirastot

Ympäristökeskukset

TE-keskukset

Työsuojelupiirit

Lääninhallitukset

Tiepiirit

## Aluehallintovirastot (AVIt / 6 kpl)

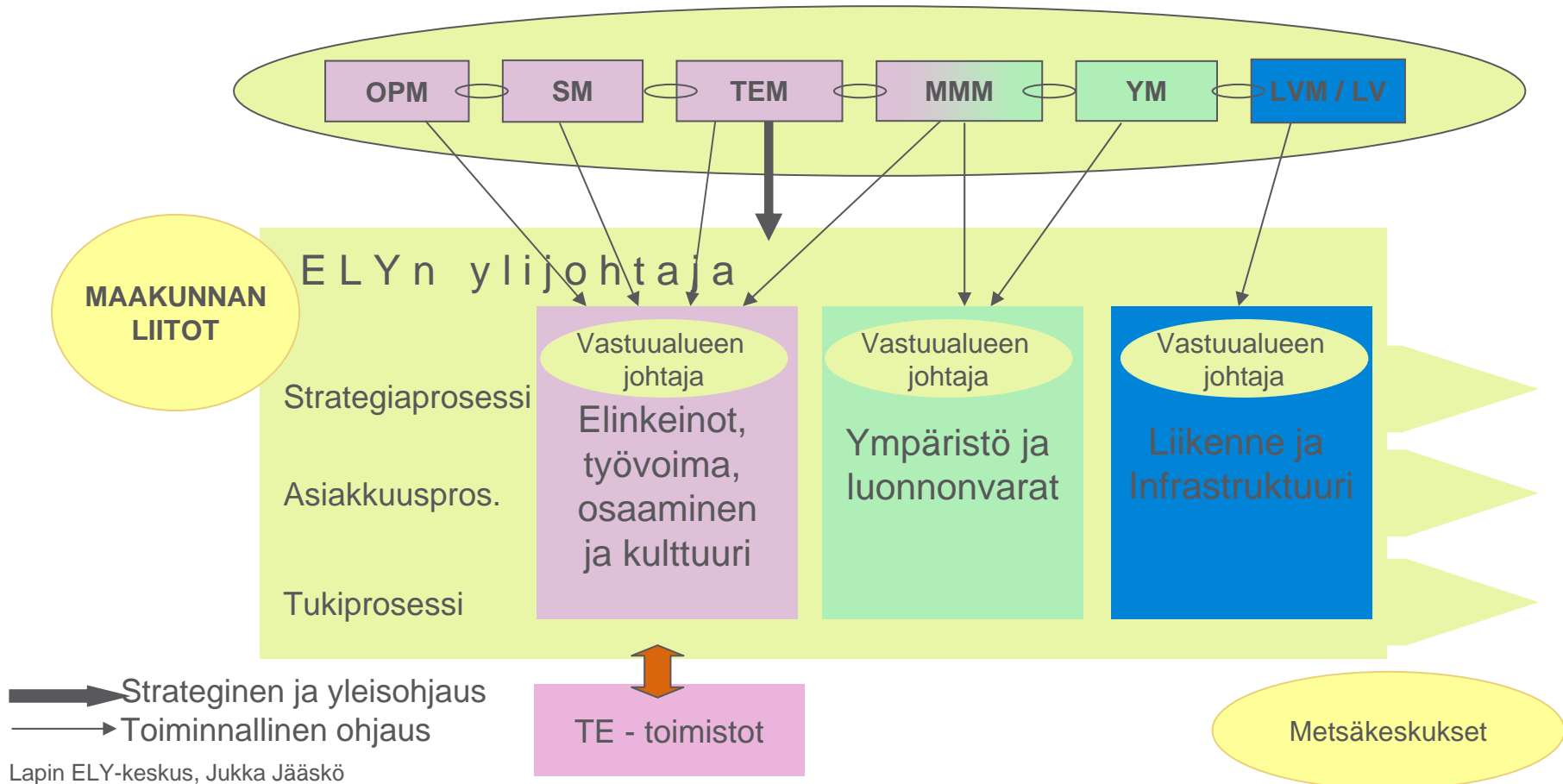
- Peruspalvelut, oikeusturva ja luvat
- Poliisi
- Pelastustoimi ja varautuminen
- Ympäristöluvut
- Työsuojelu

## Elinkeino-, liikenne- ja ympäristökeskukset (ELY-keskukset / 15 kpl)

- Elinkeinot, työvoima, osaaminen ja kulttuuri
- Liikenne ja infrastruktuuri
- Ympäristö ja luonnonvarat

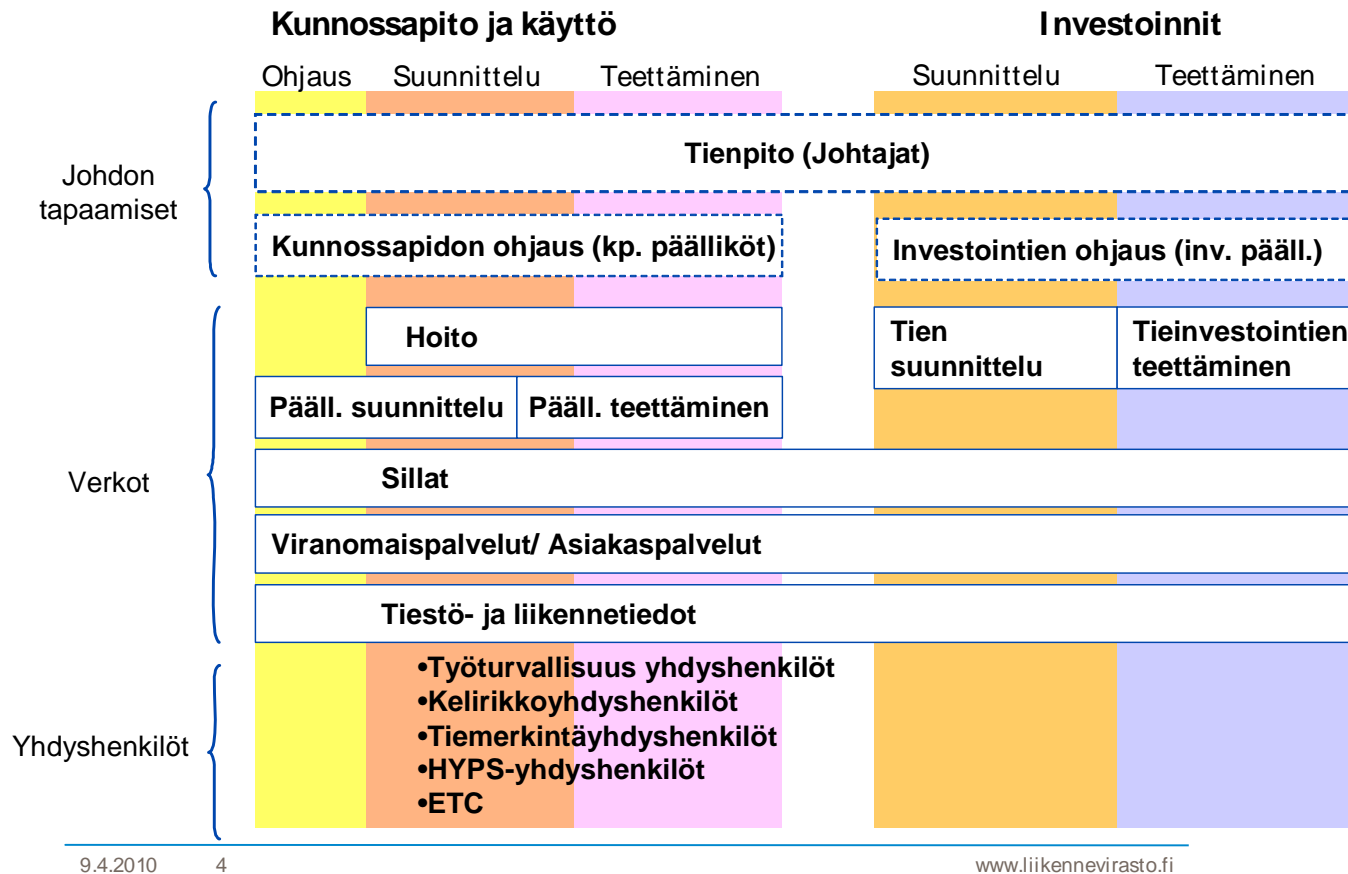


# ELYjen ohjaus on yhteistyötä





## TIENPIDON YHTEISTYÖFORUMIT JA VERKOSTOT





## **Ely- infrahankinnan kehittäminen** **Lapin ELY:n infrahankinnan linjaukset**

- Lapin ELY-keskuksen Liikenne ja infrastruktuuri sekä Ympäristö- ja luonnonvarat vastualueet kehittävät hankintamenettelyitään siten, että asiakkaiden tarvitsemia infrapalveluja ja -tuotteita hankitaan laadukkaasti, tehokkaasti ja markkinoita hyödyntäen.
- Hankinnoilla luodaan edellytyksiä uusien markkinoiden syntymiseen ja varmistetaan markkinoiden toimivuus.
- Käytössä on yhtenäiset toimintatavat ja yhteinen hankintojen toimintajärjestelmä.
- Tavoitteena yhteinen hankintatoimi.



Elinkeino-, liikenne- ja ympäristökeskus  
Närings-, trafik- och miljöcentralen  
Centre for Economic Development, Transport and Environment

# LAPPI

Pohjoisin ELY keskus, alueena Lapin maakunta, 21 kuntaa

Pinta-ala 100 369 km<sup>2</sup> (26 %)

Asukkaita 184 000 (3,5 %)

Suojeltuja alueita 30% pinta-alasta (10 %)

Poroja talvella yli 200 000, kesällä 340 000

Poro-onnettomuuksia pahimmillaan 4 000/v

Matkailu, kaivannaisteollisuus

Rajanaapureina Ruotsi, Norja ja Venäjä

Kansainväliset yhteydet tärkeitä

Rajanylityspaikkoja 14

Maanteitä yhteensä 9 115 km (11 %)

Päällystettyjä teitä 6 142 km (pääll -% 67)

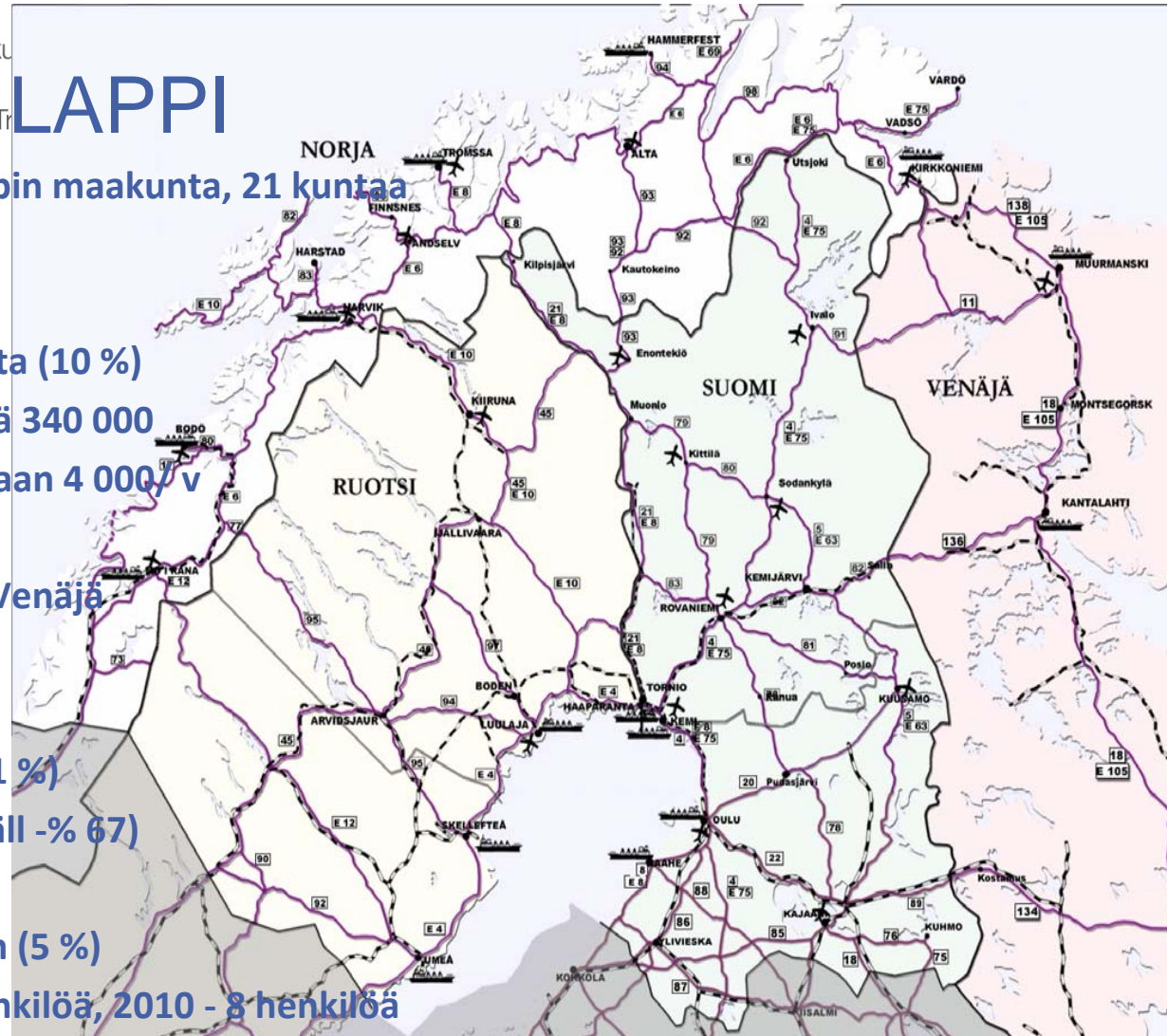
Siltoja 1 326 kpl

Liikennesuorite 1858 milj.autokm (5 %)

Liikenteessä kuolleet 2009 - 7 henkilöä, 2010 - 8 henkilöä

Perustienpidon rahoitus 43-45 M€, josta 90% hoitoon ja ylläpitoon

Ostovoima laskenut 30 %







## Tiementunnustuksen haasteet

- Historiaa
  - 80-luvun alkupuolelle asti tiementunnustukset toteutettiin Tielaitoksen omana työnä.
  - Toiminta tehotonta
  - Lappi avasi tuolloin tiementunnustustyöt urakoinnille, valvonta raskasta
- Tärkeä osa liikenteen ohjausjärjestelmää
- Merkittävä liikenteen turvallisuuden, sujuvuuden ja ajomukavuuden kannalta.
- Tiementunnustuksella on tärkeä tehtävä ajoneuvon kuljettajalle optisena ohjaajana.
- Tiementunnustusten hankinnassa noudatetaan toimivuusvaatimuksia ja ostetaan kokonaispalvelutasoa.
- Tienkäyttäjien kannalta tunnuksien tulee olla riittävässä kunnossa ympäri vuoden ja toiminnallisten vaatimusten tulee täytyä eri vuorokauden ja vuodenaikoina.
- Laadunvarmistuksen tulee olla kunnossa.
- Tilaajan ja palveluntuottajien vuoropuhelu hankintatoiminnan ja alan kehittämiseksi on erityisen tärkeää